

Constantin Furtună

ATLAS
GEOGRAFIC
ȘCOLAR



LEGENDA

	Vârfuri, altitudinea unor puncte de pe uscat
	Adâncimi marine / oceanice
	Cursuri de apă permanente
	Cursuri de apă temporare
	Lacuri permanente
	Lacuri temporare
	Canale
	Căi ferate
	Pasuri, trecători
	Frontiere naționale terestre
	Frontiere naționale lacustre / maritime
	Limitele subdiviziunilor administrative
	Capitală națională
	Capitală de subdiviziune administrativă (cu excepția hărții administrative a României)
	Numele oficial / comercial al aeroportului
	Numărul anual de pasageri (mil.) (conform ultimelor date oficiale disponibile)
	Cod IATA (Asociația Internațională de Transport Aerian)

Localități

ISTANBUL	peste 5 000 000 locuitori
BARCELONA	1 000 000 - 5 000 000
HELSINKI	500 000 - 1 000 000
Varna	100 000 - 500 000
Fulda	50 000 - 100 000
Bergerac	20 000 - 50 000
San Marino	sub 20 000

Localități România, Rep. Moldova

BUCUREȘTI	peste 1 000 000 locuitori
CHIȘINĂU	500 000 - 1 000 000
Brăila	100 000 - 500 000
Suceava	50 000 - 100 000
Lugoj	20 000 - 50 000
Salonta	10 000 - 20 000
Tismana	sub 10 000

GIS: Florin Năstasă
Design copertă: Oana Bădică
Tehnoredactor: Liviu Stoica

ATLAS GEOGRAFIC ȘCOLAR

Constantin Furtună

Copyright © 2024

Editura ALL

Toate drepturile rezervate.

Descrierea CIP a Bibliotecii Naționale a României
FURTUNĂ, CONSTANTIN

Atlas geografic școlar / Constantin Furtună. –

București: Editura ALL, 2024

ISBN 978-606-587 -621-7

Grupul Editorial ALL:

Bd. Constructorilor nr. 20A, et. 3,

sector 6, cod 060512 – București

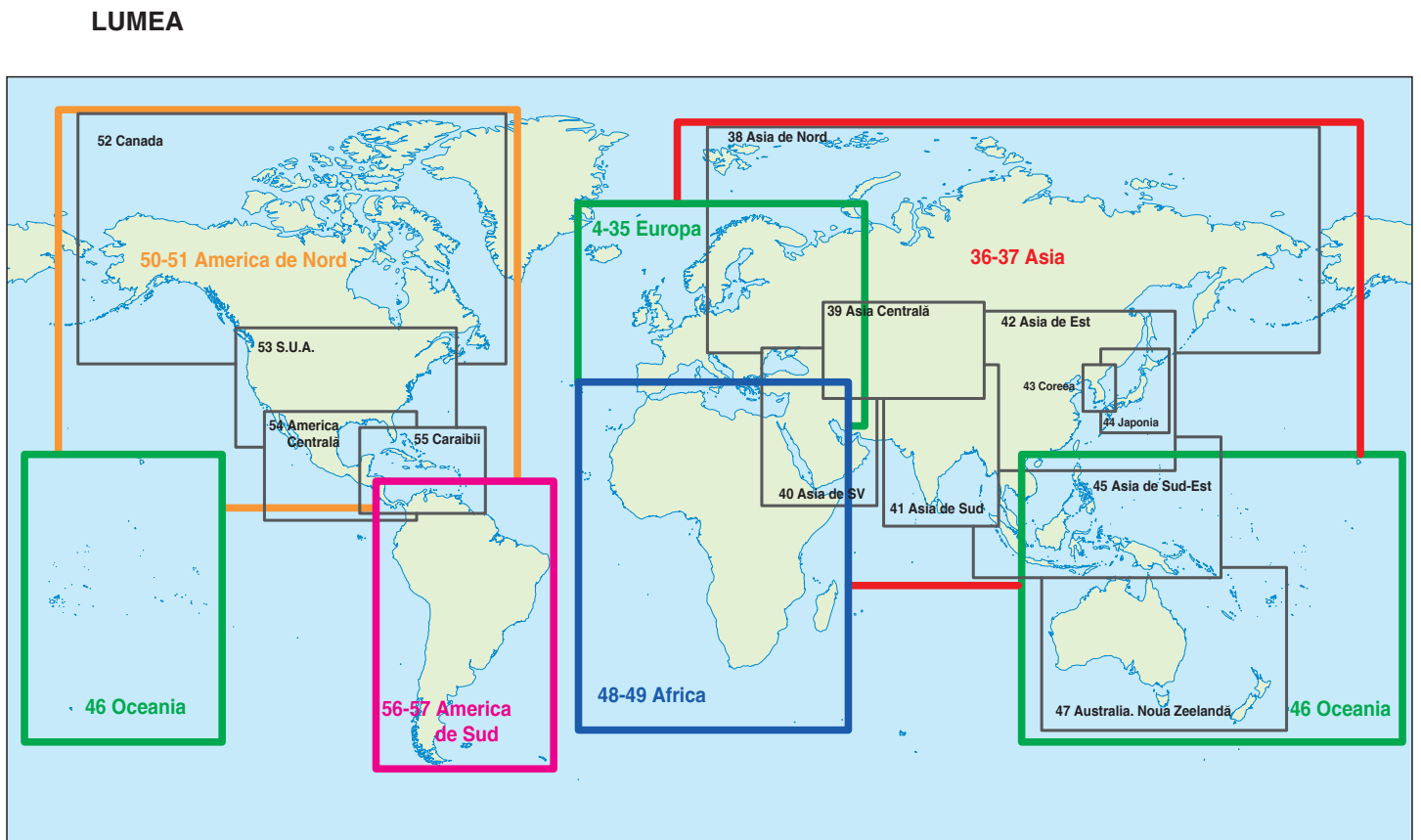
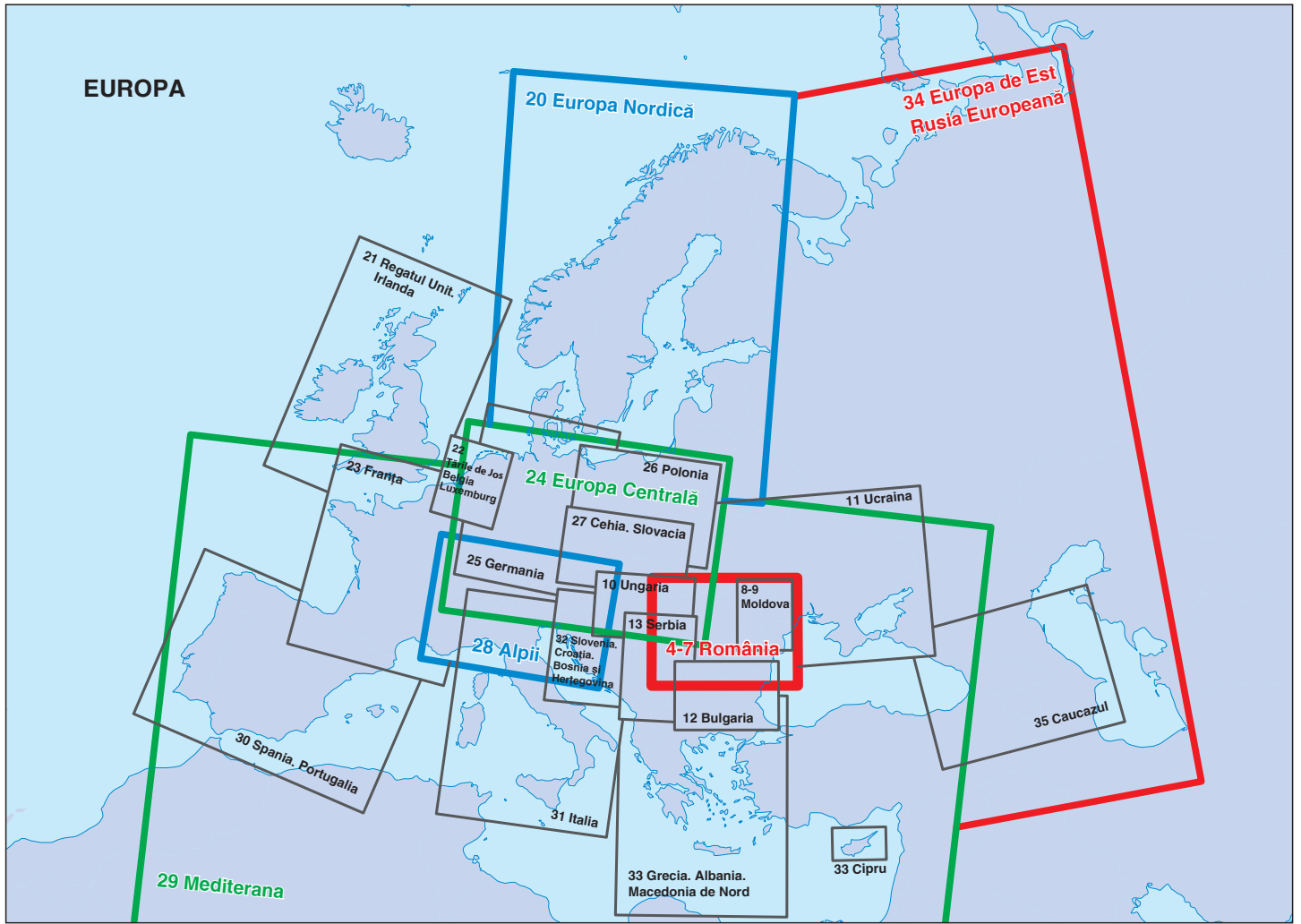
Tel.: 021 402 26 00

Fax: 021 402 26 10

www.all.ro

Editura ALL face parte din Grupul Editorial ALL.

[f/editura.all](https://www.facebook.com/editura.all)
allcafe.ro



CUPRINS

România

- 4-5. România. Harta fizică
- 6-7. România. Harta administrativă

Vecinii României

- 8. Moldova. Harta fizică
- 9. Moldova. Harta administrativă.
Repartiția urban-rural. Structura națională
- 10. Ucraina
- 11. Ungaria
- 12. Serbia
- 13. Bulgaria

Europa

- 14-15. Europa. Harta fizică
- 16-17. Europa. Harta politică
- 18-19. Uniunea Europeană
- 20. Europa Nordică
- 21. Regatul Unit. Irlanda
- 22. Țările de Jos. Belgia. Luxemburg
- 23. Franța
- 24. Europa Centrală
- 25. Germania
- 26. Polonia
- 27. Cehia. Slovacia
- 28. Alpii
- 29. Mediterana
- 30. Spania. Portugalia
- 31. Italia
- 32. Slovenia. Croația. Bosnia și Herțegovina
- 33. Grecia. Cipru. Albania. Macedonia de Nord
- 34. Europa de Est. Rusia Europeană
- 35. Caucazul

Asia

- 36. Asia. Harta fizică
- 37. Asia. Harta politică
- 38. Asia de Nord
- 39. Asia Centrală
- 40. Asia Sud-Vest
- 41. Asia de Sud
- 42. Asia de Est
- 43. Coreea
- 44. Japonia
- 45. Asia de Sud-Est

Australia și Oceania

- 46. Oceania
- 47. Australia. Noua Zeelandă

Africa

- 48. Africa. Harta fizică
- 49. Africa. Harta politică

America de de Nord

- 50. America de Nord. Harta fizică
- 51. America de Nord. Harta politică
- 52. Canada
- 53. Statele Unite ale Americii
- 54. America Centrală
- 55. Antilele

America de Sud

- 56. America de Sud. Harta fizică
- 57. America de Sud. Harta politică

Lumea

- 58-59. Lumea. Harta fizică
- 60-61. Lumea. Harta politică
- 62. Clima globului. Curenții oceanici
- 63. Produsul intern brut pe locuitor.
Speranța de viață
- 64. Regiunile polare. Ora pe glob

EUROPA. HARTA POLITICĂ

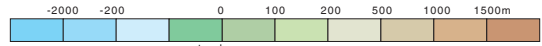


Populația
745 000 000 loc.

Densitatea
73,1 loc. / km²

Cele mai întinse țări (km²)
 1. Rusia 3 992 500 (partea europeană)
 2. Ucraina 603 628
 3. Franța 551 695

Cele mai populate țări (mil. loc.)
 1. Rusia 109,4 (partea europeană, 2023)
 2. Germania 82,7 (2022)
 3. Regatul Unit 66,9 (2021)



Cele mai lungi fluvii (km)

1. Nil 6 650
2. Amazon 6 400
3. Chang Jiang 6 300

Cele mai mari lacuri (km²)

1. Marea Caspică 371 000
2. Superior 82 414
3. Victoria 69 485

Cele mai adânci lacuri (m)

1. Baykal 1 637
2. Tanganyika 1 470
3. Marea Caspică 1 025

Cele mai mari insule (km²)

1. Groenlanda 2 130 800
2. Noua Guinee 785 753
3. Borneo 748 168

Scara 1:85 000 000

